

Bacia do Peixe

Microbacias Intermunicipais

IM_6 - Microbacia do Copaíba

IM - 6A - Sub-bacia Córrego Monteiro
Córrego(s): Monteiro

IM - 6B - Sub-bacia Córrego Venâncio
Córrego(s): Venâncio






IM - 6C - Sub-bacia Córrego Yamamura
Córrego(s): Yamamura

Demais córregos pertencentes:
Copaíba
Afluentes do Rio do Peixe

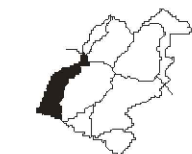
Cartas IBGE:

SF - 22 - X - C - IV - 4 - Tupã;
SF - 22 - Z - A - I - 2 - Quatã.

LEGENDA

-  Limite da MicroBacia
-  Limite da Sub-Bacia
-  Limite do Município
-  Rio/Córrego/ Ribeirão
-  Limite de Bacias

DISTRIBUIÇÃO DAS MICROBACIAS NO MUNICÍPIO



ESTÂNCIA TURÍSTICA DE TUPÃ
SECRETARIA DE PLANEJAMENTO

PLANO DIRETOR DE DESENVOLVIMENTO
SUSTENTÁVEL DE TUPÃ

ANEXO XXV

MAPA DA DIVISÃO DO MUNICÍPIO EM
MICROBACIAS PARTE L - COPAÍBA

SETEMBRO DE 2019

ARQUIVO
ANEXO XXV - MAPA DE DIVISÃO DO MUNICÍPIO EM MICROBACIAS
PARTE L - COPAÍBA.DWG

